



Llwybr beicio graean
Y Wrach Wen
Gravel bike trail



TRAIL INFORMATION >>
GWYBODAETH AM Y LLWYBR >>>



BIKE HIRE - Adult & Children's bikes, MTB & EMTB (eBike)
Rent a quality bike and enjoy Coed y Brenin's trails. Bikes from Trek and Specialized in a range of styles and sizes.

BOOK ONLINE

WELL STOCKLED BIKE SHOP & WORKSHOP

visit: beicsbrenin.co.uk

LLOGI BEIC - Beiciau Oedolion a Phlant, MTB ac EMTB (eBeic)
Llogi beic a mwynhewch lwybrau Coed y Brenin. Beiciau o Trek a Specialized, sawl math a maint ar gael.

ARCHEBWCH AR_LEIN

SIOP FEICIAU FAWR, dillad, ategolion, gweithdy a mwy.

Ewch i'n gwefan: beicsbrenin.co.uk



MTB LESSONS - Courses for all ages and ability levels. Build confidence and improve your bike control. Pedal MTB are the leading MTB training company in North Wales.

BOOK ONLINE

Visit our website for more information on our courses.

visit: pedalmtb.co.uk

GWERSI MTB - Prif cwmni addysgu MTB Gogledd Cymru yw Pedal MTB. Cyrsiau ar gael ar gyfer pob oed a lefel gallu. Adeiladu hyder a gwella rheolaeth eich beic wrth gael hwyl!

ARCHEBWCH AR_LEIN

Ewch i'n gwefan i gael rhagor o wybodaeth am ein cyrsiau.

Ewch i'n gwefan: pedalmtb.co.uk

Y Wrach Wen



Wrth i chi reidio'n uchel uwchben Afon Wen, edrychwch i lawr y dyffryn serth yn ofalus gan fod gwrach wedi bod yn byw yno ar un adeg.

Gwrach enwog a oedd yn gallu rhedeg ar gyflymder goruwchddynol pe bai'n cael ei herlid, i fyny'r dyffryn serth cyn diflannu'n llwyr. Yn ôl y chwedl, mae hi'n byw yn yr ardal hon o hyd, felly cadwch eich llygaid ar agor amdani!

As you ride high above the Afon Wen, peer down the steep-sided valley with caution as a witch once lived there.

A witch so notable that when chased, she ran up the steep valley at super-human speeds before disappearing. Legend has it she still lives in the area today, so keep your eyes peeled!



Y Wrach Wen

Pellter | Distance: 36km Dringo | Climb: 1193m
Amser | Time: 3 - 6 awr | hours

Bydd llwybr Y Wrach Wen yn profi'ch hunandibyniaeth gyda dringfeydd mawr a sawl rhan lle bydd rhaid i chi gario'ch beic: llwybr ceffyl mwdlyd, dringfa greigiog, serth a disgynfa serth a chul iawn lle bydd rhaid i chi gerdded ar draws nant!

Cofiwch gau'r giataiu i atal da byw rhag dianc.

The Wrach Wen - *witch of the Afon Wen river* - will test your self-reliance with big climbs and several 'hike a bike' (carry your bike) sections: A muddy bridleway, steep rocky climb and a narrow extremely steep descent where you will wade across a stream!

Remember to close gates to avoid livestock escaping.

Angen mwy o her?

Beth am gyfuno'r llwybr hwn gyda llwybr **Y Fuwch Gyfeiliorn** i ddilyn taith 55 cilometr o amgylch Coed y Brenin?

Need more of a challenge?

Why not combine this route with the **Y Fuwch Gyfeiliorn** to make a 55km tour of Coed y Brenin?

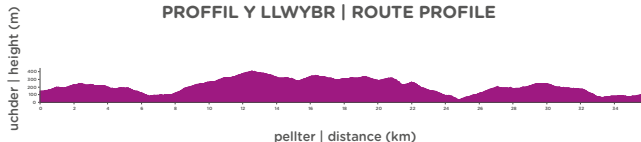
Dosbarth y llwybr: Ffordd goedwig a thebyg

Dylech ddisgwyl: Gall graddiannau fod yn serth neu'n amrywiol. Gall arwynebau fod yn anwastad, yn rhydd neu'n dyllog. Mae sgiliau cyfeiriannu yn ddefnyddiol.

Bike trail grade: Forest road and similar

Expect: Gradients can be steep or variable. Surfaces may be uneven, loose or potholed. Navigation skills are useful.

PROFFIL Y LLWYBR | ROUTE PROFILE



Yn cynnwys gwybodaeth sector cyhoeddus a drwyddeddyd dan Drwydded Llywodraeth Agored v3.0. Contains public sector information licensed under the Open Government Licence v3.0.



Parc Coedwig Coed y Brenin
Coed y Brenin Forest Park



Llwybr beicio graean Y Wrach Wen Gravel bike trail



Os ydych chi eisiau profi eich cryfder, bydd diwrnod allan yn seiclo ar hyd llwybr *Y Wrach Wen* yn addas i chi!

Ymwelwch â rhannau mwyaf anghysbell y goedwig lle mae cribau uchel agored yn datgelu golygfeydd mynyddig, a chwedlau am wrachod yn sisial ymhlith y coed.

If you want to test your endurance then a day out cycling the *Y Wrach Wen* will fit the bill!

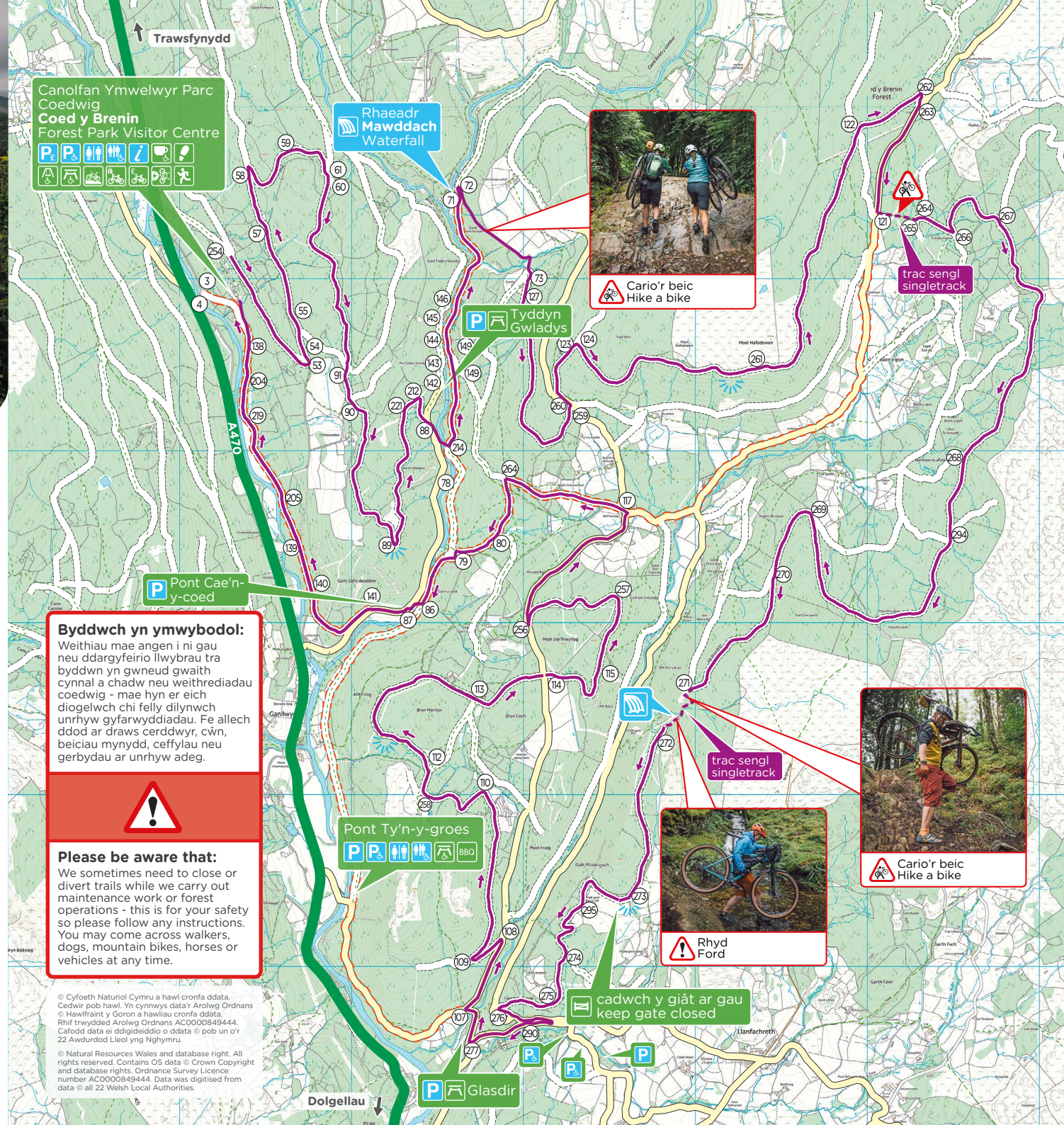
Visit the most remote parts of the forest where exposed high ridges reveal surrounding mountain views and tales of witchcraft whisper amongst the trees.



Y Wrach Wen




- | | |
|--|---|
| parcio parking | llwybr rhedeg running trail |
| parcio (tâl) parking (charge) | llogi beic bike hire |
| parcio hygyrch accessible parking | siop feics bike shop |
| toiledau toilets | manau gwefru beiciau trydan electric bike charging points |
| toiledau hygyrch accessible toilets | rhaeadr waterfall |
| gwybodaeth information | golygfán viewpoint |
| caffi hygyrch accessible café | ffordd gyhoeddus public road |
| lle picnic picnic area | ffordd gyhoeddus public road |
| mainc bicnic hygyrch accessible picnic bench | ffyrdd coedwig forest roads |
| maes chwarae hygyrch accessible play area | llwybr cyhoeddus public footpath |
| barbeciw barbecue | llwybr marchogaeth public bridleway |
| llwybrau beicio mynydd mountain bike trails | llwybr dihangfa escape route |
| llwybr cerdded walking trail | cyfeirbost wedi ei rifo numbered waymarker |



Canolfan Ymwelwyr Parc Coedwig
Coed y Brenin
Forest Park Visitor Centre

Rhaeadr Mawddach
Waterfall



Tyddyn Gwladys

trac sengl
singletrack

Pont Cae'n-y-coed

Byddwch yn ymwybodol:
Weithiau mae angen i ni gau neu ddargyfeirio llwybrau tra byddwn yn gwneud gwaith cynnal a chadw neu weithrediadau coedwig - mae hyn er eich diogelwch chi felly dilynwch unrhyw gyfarwyddiadau. Fe allech ddod ar draws cerddwyr, cŵn, beiciau mynydd, ceffylau neu gerbydau ar unrhyw adeg.

Please be aware that:
We sometimes need to close or divert trails while we carry out maintenance work or forest operations - this is for your safety so please follow any instructions. You may come across walkers, dogs, mountain bikes, horses or vehicles at any time.

Pont Ty'n-y-groes

trac sengl
singletrack



cadwch y giât ar gau
keep gate closed

© Cyfoeth Naturiol Cymru a hawl cronfa ddata. Cedwir pob hawl. Yn cynnwys data'r Arolwg Ordnans © Hawlfraint y Goron a hawliau cronfa ddata. Rhif trewydded Arolwg Ordnans AC0000849444. Cafodd data ei ddigideiddio o ddata © pob un o'r 22 Awdurdod Lleoli yng Nghymru.
© Natural Resources Wales and database right. All rights reserved. Contains OS data © Crown Copyright and database rights. Ordnance Survey Licence number AC0000849444. Data was digitised from data © all 22 Welsh Local Authorities.

Dolgellau

Glasdir