

# Llwybr Yr Afon

**Gradd ffordd coedwig a thebyg**

**Pellter 10.8 km**

**Amser 1 - 3 awr**

**Dringo 100 m**

<b>Dosbarth y Llwybr</b>	Ffordd coedwig a thebyg
<b>Yn addas i</b>	Ystod eang o feicwyr. Y rhan fwyaf o feiciau a rhai hybrid. Y gallu i ddefnyddio mapiau yn ddefnyddiol. Llwybrau heb/neu wedi cael eu marcio.
<b>Mathau o lwybrau a arwyneb</b>	Yn eithaf llydan a gwastad. Gall arwyneb y llwybr fod yn fwdlyd ac yn anwastad ar brydiau. Efallai y bydd y ffyrdd yn cael eu defnyddio gan gerbydau a defnyddwyr eraill, gan gynnwys marchogwyr a cherddwyr cŵn.
<b>Nodweddion graddiant a thechnegol y llwybr</b>	Gall graddiannau fod yn eithaf ansefydlog a gall gynnwys adrannau byr a serth. Gall fod yna rhigolau yn achlysurol.
<b>Lefel ffitrwydd awgrymiedig</b>	Gall safon dda o ffitrwydd fod o gymorth.

## Yr Afon



Mae'r llwybr coedwig hwn yn mynd trwy rai o ardaloedd mwyaf gogoneddus afon Mawddach, gan gynnwys rhaedrau byrlymus ar afon Gain a Mawddach.

Yn addas i'r teulu cyfan, llwybr cymharol isel ar ffyrdd coedwig yw hwn yn bennaf ond mae yna drac garw ar ffordd breifat. Mae ambell ran eithaf serth ar i fyny, a ffordd goedwig serth ar i lawr.

Rhowch gynnig ar daith sain o faes parcio Tyddyn Gwladys. Lawrlwythwch ffeiliau MP3 cyn cychwyn, a gwrandewch ar hanes y gwaith powdwr du a'r mwynglawdd aur.

This forest road trail takes in some of the most picturesque parts of the river Mawddach including the beautiful waterfalls on the river Gain and Mawddach.

One for all the family to enjoy. It's a relatively low level route on forest roads but does include a rougher section of private track. There are a couple of short steepish climbs and a steep forest road descent.

Why not try the audio trail from Tyddyn Gwladys Car Park. Just download the MP3 files before setting out and hear the story of the Gunpowder works and the Goldmine.



## Afon Trail

**Grade forest road or similar**

**Distance 10.8 km**

**Time 1 - 3 hours**

**Climb 100 m**

<b>Bike Trail Grade</b>	Forest road or similar
<b>Suitable for</b>	A wide range of cyclists. Most bikes and hybrids. Ability to use maps helpful. Routes may or may not be way marked.
<b>Trail &amp; surface types</b>	Relatively flat and wide. The trail surface may be loose, uneven or muddy at times. These roads may be used by vehicles and other users, including horse riders and dog walkers.
<b>Gradients &amp; technical trail features (TTFs)</b>	Gradients can be very variable and may include short steep sections. Occasional potholes may be present.
<b>Suggested fitness level</b>	A good standard of fitness can help.



YR AFON


















Mewn argyfwng, yr ysbyty agosaf yw:  
In emergency, the nearest A&E is:

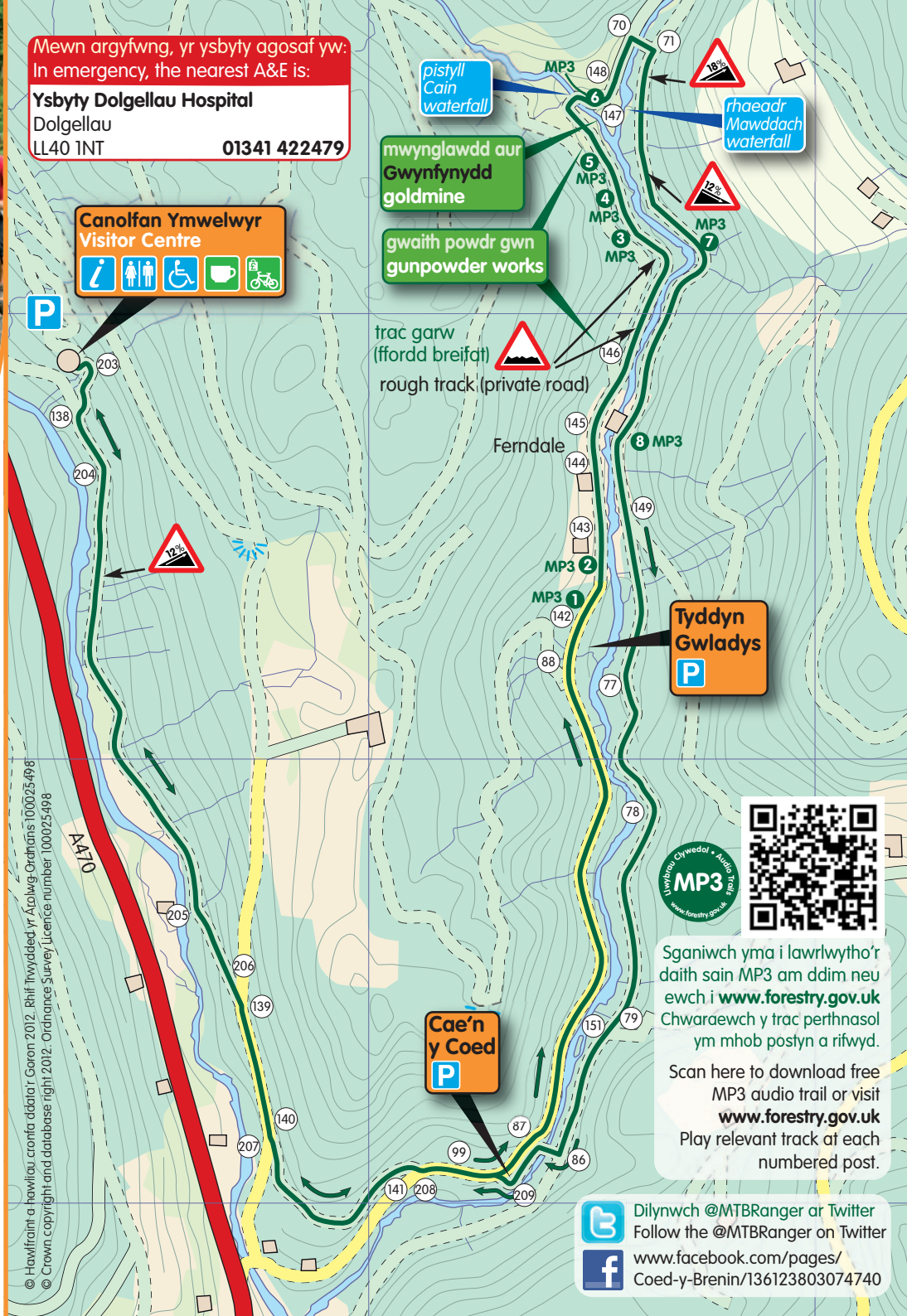
**Ysbyty Dolgellau Hospital**  
Dolgellau  
LL40 1NT  
**01341 422479**

**Canolfan Ymwelwyr  
Visitor Centre**



-  llwybr Yr Afon  
Yr Afon trail
-  ffordd coedwig  
forest road
-  ffordd cyhoeddus  
public road
-  203  
postyn lleoliad  
waymarker
-  P  
parcio  
parking
-  i  
gwybodaeth  
information
-  toiledau  
toilets
-  mynediad hawdd  
easy access
-  coffi  
café
-  siop feics  
bike shop
-  Dringfa serth  
Steep climb
-  Disgynfa serth  
Steep descent
-  Trac garw  
Rough track
-  Llwybrau clywedol MP3  
rhad ac am ddim
-  MP3 1  
Free MP3 based audio  
trails

© Hawffraint a hawliau cronfa ddata'r Goron 2012. Rhif Ifnyddied yr Arolwg Ordnans 100025498  
© Crown copyright and database right 2012. Ordnance Survey Licence number 100025498



pistyll Cain  
waterfall

mwynglawdd aur  
Gwynfynydd  
goldmine

gwaith powdr gwn  
gunpowder works

rhaeadr Mawddach  
waterfall

trac garw  
(ffordd breifat)  
rough track (private road)

Ferndale

**Tyddyn  
Gwladys**  
P

**Caen  
y Coed**  
P



Sganiwch yma i lawrlwytho'r  
daith sain MP3 am ddim neu  
ewch i [www.forestry.gov.uk](http://www.forestry.gov.uk)  
Chwaraewch y trac perthnasol  
ym mhob postyn a rifwyd.

Scan here to download free  
MP3 audio trail or visit  
[www.forestry.gov.uk](http://www.forestry.gov.uk)  
Play relevant track at each  
numbered post.

 Dilynwch @MTBRanger ar Twitter  
Follow the @MTBRanger on Twitter

 [www.facebook.com/pages/  
Coed-y-Brenin/136123803074740](https://www.facebook.com/pages/Coed-y-Brenin/136123803074740)